



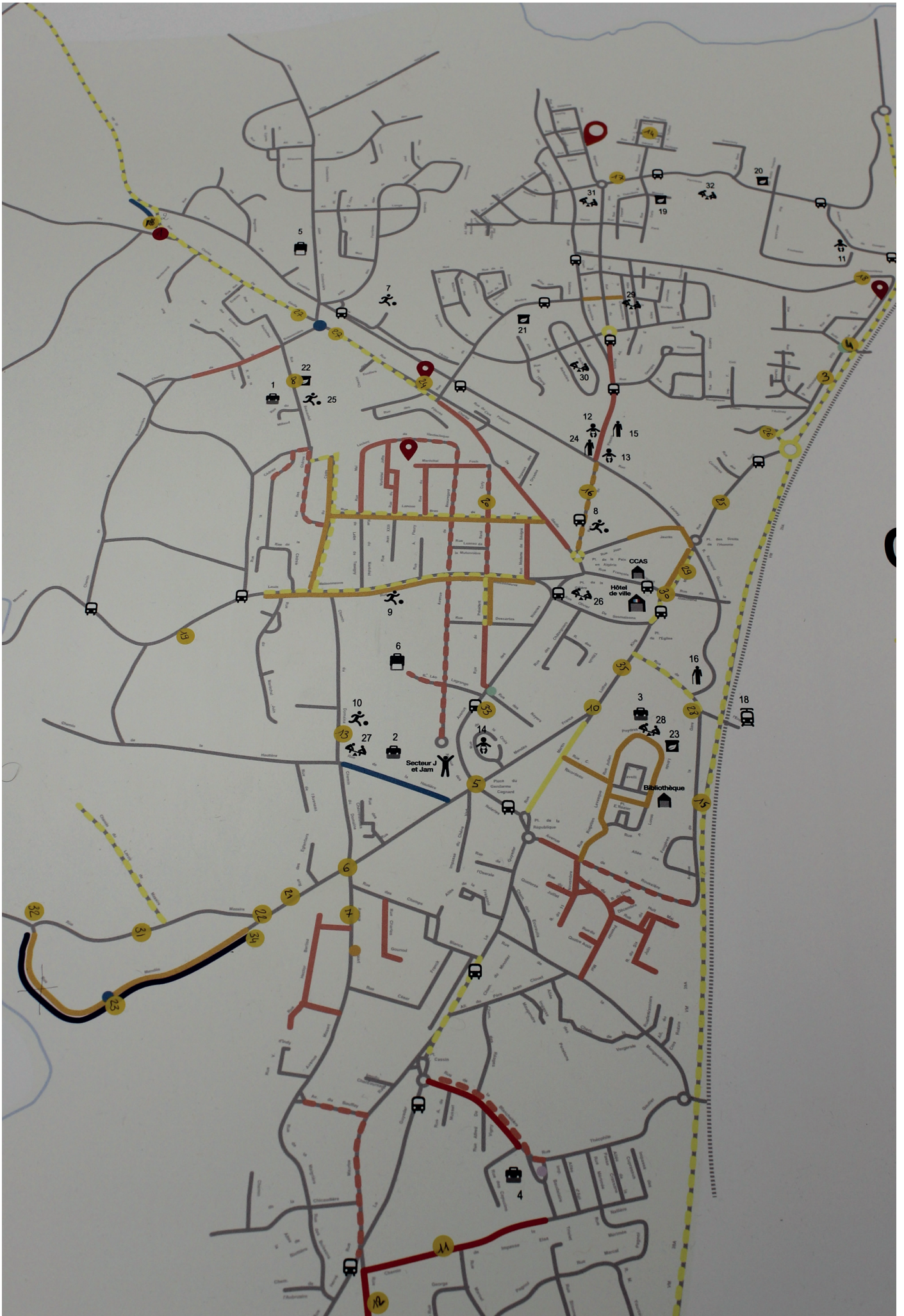
# GAQ CENTRE



**GAQ CENTRE**

**Table jaune**

# carte Centre



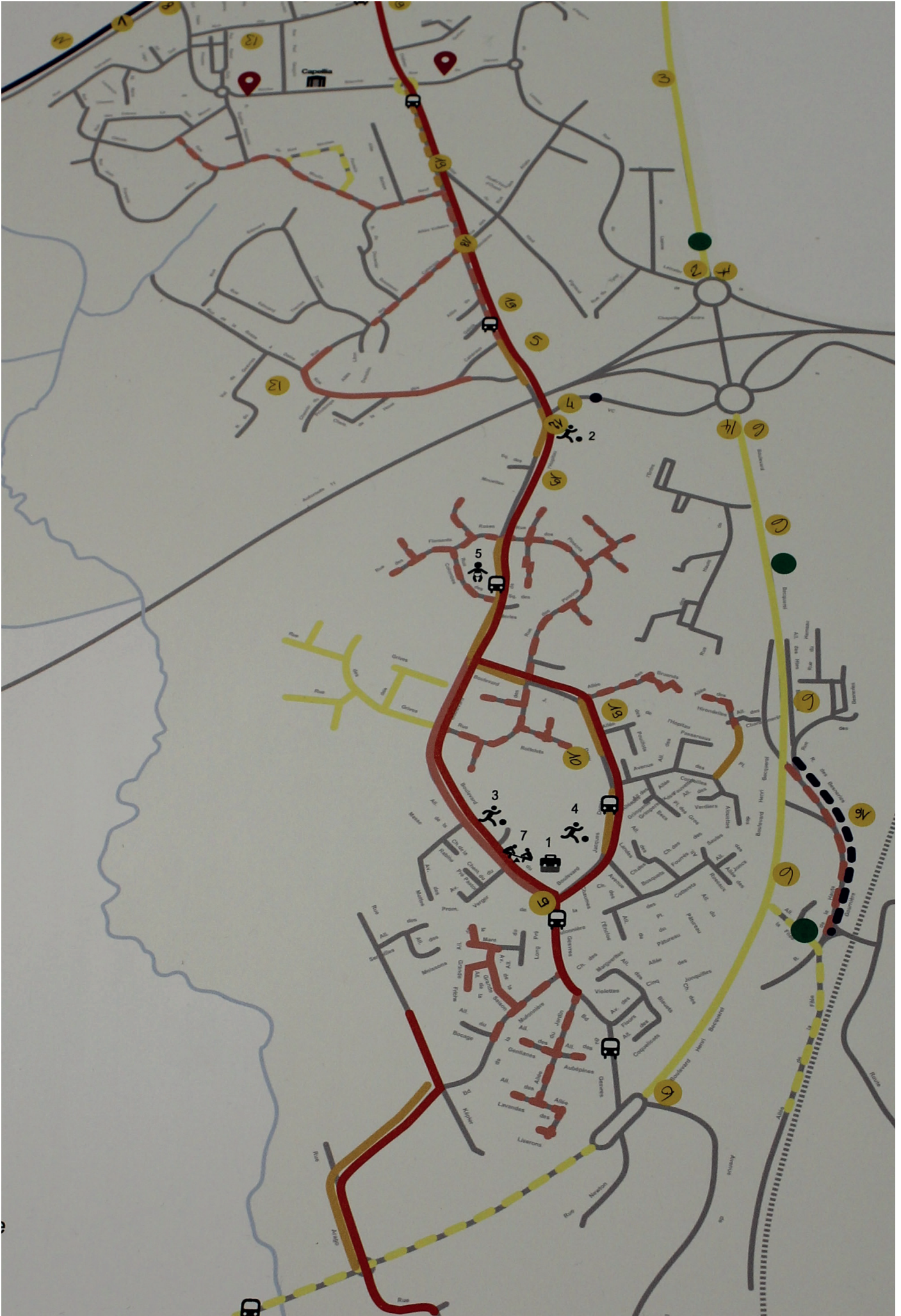
**GAQ CENTRE**

**Table noire**

# carte Centre



# carte Sud



**GAQ CENTRE**

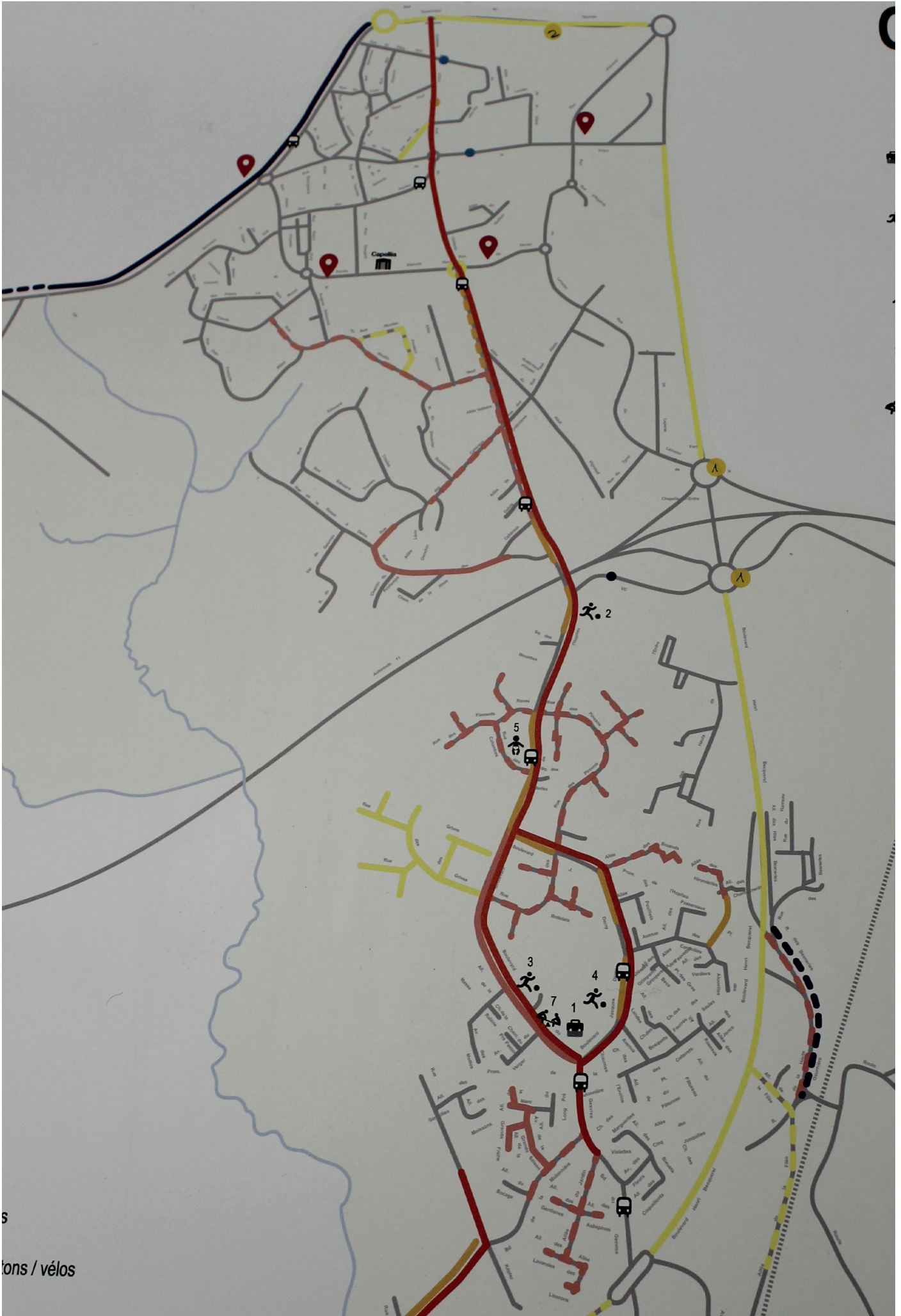
**Table rouge**

# carte Centre





# carte Sud



ons / vélos

**GAQ CENTRE**

**Table verte**

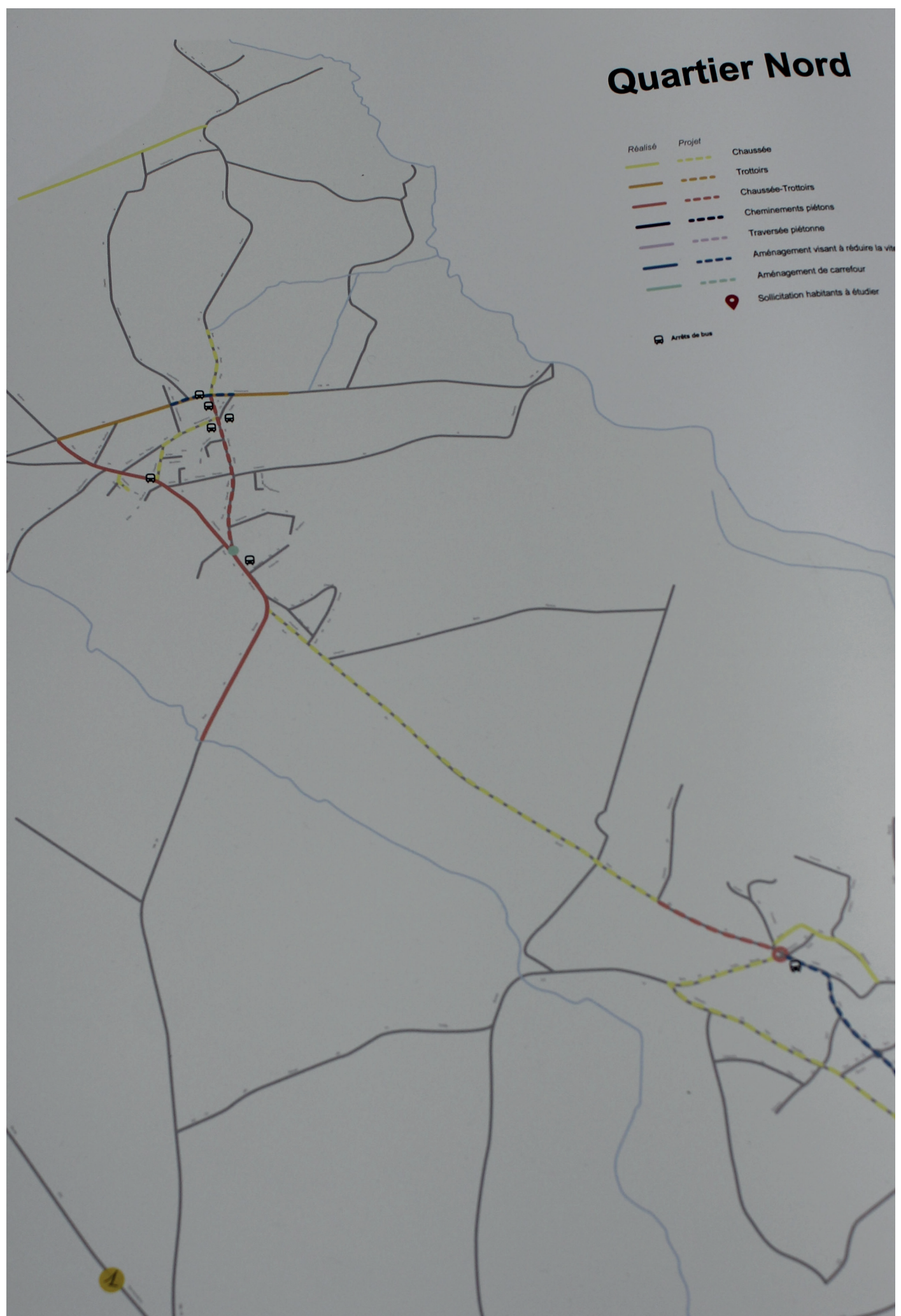
# carte Centre



# carte Nord

## Quartier Nord

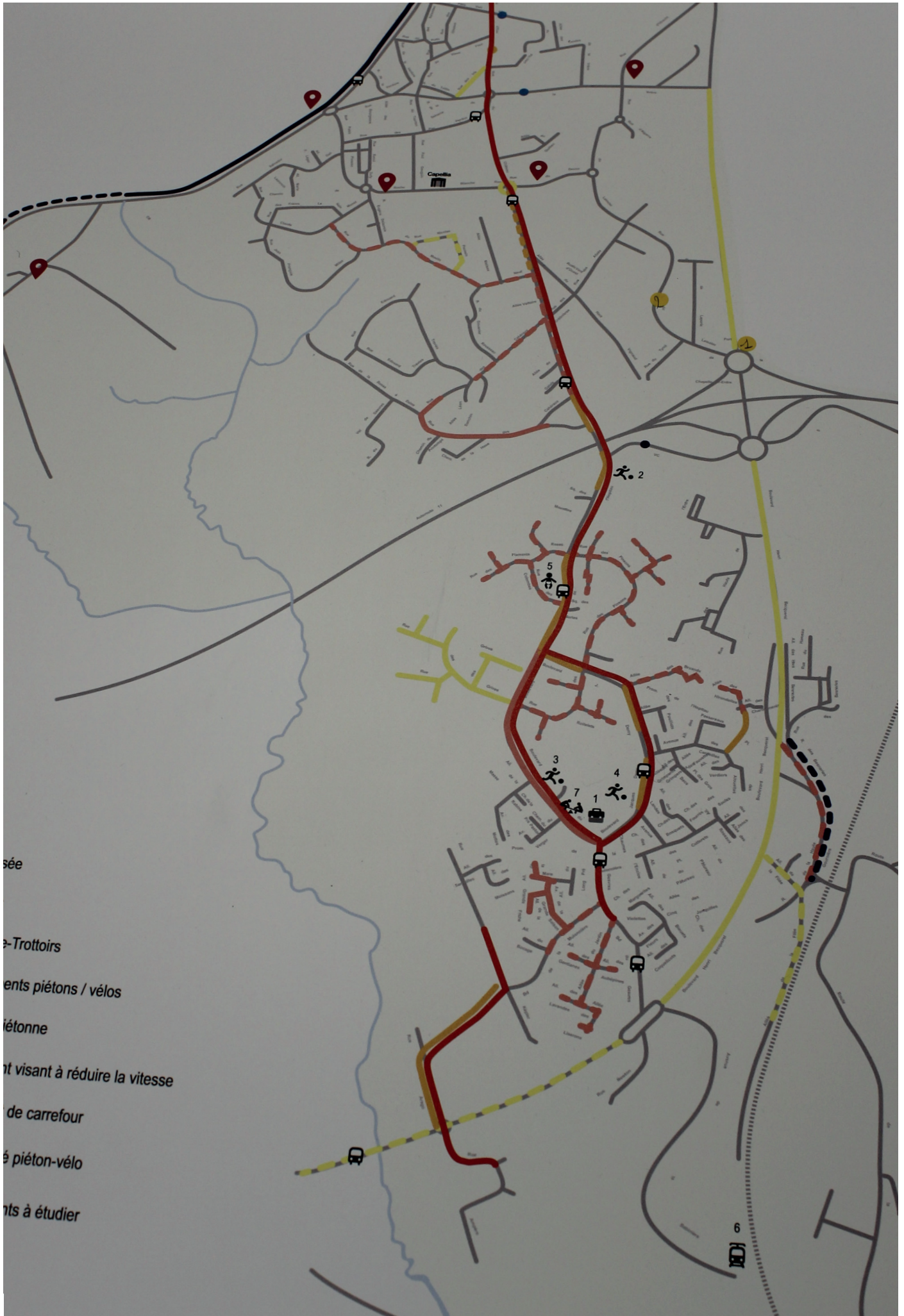
- | Réalisé | Projet |   |
|---------|--------|---|
|         |        | Chaussée                                |
|         |        | Trottoirs                               |
|         |        | Chaussée-Trottoirs                      |
|         |        | Chemins piétons                         |
|         |        | Traversée piétonne                      |
|         |        | Aménagement visant à réduire la vitesse |
|         |        | Aménagement de carrefour                |
|         |        | Sollicitation habitants à étudier       |
|         |        | Arrêts de bus                           |



# carte Ouest



# carte Sud



sée  
e-Trottoirs  
ents piétons / vélos  
iétonne  
nt visant à réduire la vitesse  
de carrefour  
é piéton-vélo  
nts à étudier

6